



भारत सरकार
पृथ्वी विज्ञान मंत्रालय
भारत मौसम विज्ञान विभाग



प्रेस विज्ञप्ति

तारीख: 17 अप्रैल, 2026

जारी करने का समय: 1400 घंटे

विषय: (i) इस सप्ताह भारत के पश्चिमी और पूर्वी तटों पर गर्म और आर्द्र मौसम रहने की संभावना है। मध्य प्रदेश, विदर्भ और छत्तीसगढ़ के कुछ इलाकों में 17 से 19 अप्रैल तक, ओडिशा में 17 से 20 अप्रैल तक, झारखंड में 19 से 21 अप्रैल तक, और मराठवाड़ा, मध्य महाराष्ट्र, रायलसीमा और तेलंगाना में 17 और 18 अप्रैल को ऊष्ण लहर की प्रबल संभावना है।
(ii) अरुणाचल प्रदेश में 18 से 21 अप्रैल तक, असम और मेघालय में 19 और 20 अप्रैल को, और उप-हिमालयी पश्चिम बंगाल और सिक्किम में 18 और 19 अप्रैल को बिजली और गरज के साथ भारी वर्षा होने की प्रबल संभावना है।

आज, 17 अप्रैल, 2026 को सुबह 0830 बजे (भारतीय समयानुसार) तक पिछले 24 घंटों के दौरान दर्ज मौसम:

- ❖ असम और मेघालय, जम्मू-कश्मीर, अरुणाचल प्रदेश, ओडिशा, मणिपुर और त्रिपुरा, तमिलनाडु में कुछ स्थानों पर 50-70 किमी प्रति घंटे की रफ्तार से तेज हवाओं के साथ गरज-चमक वाला तूफान आया; वहीं गंगा के मैदानी पश्चिम बंगाल, उप-हिमालयी पश्चिम बंगाल, झारखंड, बिहार, हिमाचल प्रदेश, उत्तराखंड, पश्चिमी मध्य प्रदेश, पूर्वी मध्य प्रदेश, विदर्भ, कोंकण और गोवा, मध्य महाराष्ट्र, मराठवाड़ा, गुजरात क्षेत्र, सौराष्ट्र और कच्छ में कुछ स्थानों पर 30-50 किमी प्रति घंटे की रफ्तार से तेज हवाओं के साथ तूफान आया।

पिछले 24 घंटों में तापमान की स्थिति (सुबह 0830 बजे IST तक):

- ❖ विदर्भ, मराठवाड़ा और दिल्ली के अधिकांश हिस्सों में, तेलंगाना के कई हिस्सों में, छत्तीसगढ़, मध्य प्रदेश और राजस्थान के कुछ हिस्सों में, दिन का अधिकतम तापमान 40°C से 44°C के बीच रहा। दक्षिणी हरियाणा और उत्तर प्रदेश के दक्षिणी हिस्सों में भी कुछ स्थानों पर तापमान अधिक था। पश्चिमी हिमालयी क्षेत्र और उत्तर-पूर्वी भारत को छोड़कर देश के शेष हिस्सों में तापमान 36°C से 40°C के बीच रहा। **बांदा (उत्तर प्रदेश) में अधिकतम तापमान 44.4°C दर्ज किया गया।**
- ❖ जम्मू और कश्मीर के कुछ स्थानों पर, पूर्वी मध्य प्रदेश के कुछ स्थानों पर, दिन का अधिकतम तापमान सामान्य से काफी अधिक (5.1°C या उससे अधिक) रहा। हरियाणा-चंडीगढ़-दिल्ली, पंजाब, विदर्भ और पश्चिमी राजस्थान के कुछ स्थानों पर तापमान सामान्य से काफी अधिक (3.1°C से 5.0°C) रहा। असम और मेघालय, छत्तीसगढ़, पूर्वी राजस्थान, पूर्वी उत्तर प्रदेश, हिमाचल प्रदेश, केरल और माहे, मध्य महाराष्ट्र, ओडिशा, रायलसीमा, तमिलनाडु, पुडुचेरी और कराईकल, उत्तराखंड, पश्चिमी मध्य प्रदेश और पश्चिमी उत्तर प्रदेश में छिटपुट स्थानों पर तापमान सामान्य से अधिक (1.6°C से 3.0°C) रहा; मराठवाड़ा में अधिकांश स्थानों पर तापमान सामान्य से अधिक (1.6°C से 3.0°C) रहा; दक्षिण आंतरिक कर्नाटक और तेलंगाना में कई स्थानों पर तापमान सामान्य से अधिक (1.6°C से 3.0°C) रहा; अरुणाचल प्रदेश, झारखंड और उत्तरी आंतरिक कर्नाटक में कुछ स्थानों पर तापमान सामान्य से कम (-5.1°C या उससे कम) रहा; बिहार में छिटपुट स्थानों पर तापमान सामान्य से काफी कम (-3.1°C से -5.0°C) रहा; अंडमान और निकोबार द्वीप समूह, गंगा क्षेत्र के पश्चिमी बंगाल, उप-हिमालयी पश्चिमी बंगाल और सिक्किम में छिटपुट स्थानों पर तापमान सामान्य से काफी कम (-

3.1°C से -5.0°C) रहा; झारखंड में छिटपुट स्थानों पर तापमान सामान्य से कम (-3.0°C से -1.6°C) रहा और देश के शेष भागों में तापमान सामान्य के आसपास रहा।

- ❖ हिमाचल प्रदेश, उत्तराखंड, पश्चिमी उत्तर प्रदेश, कोंकण, गोवा और असम एवं मेघालय में न्यूनतम/रात्रि का तापमान 13-19°C के बीच रहा। देश के मैदानी इलाकों के शेष भागों में यह 20-26°C के बीच था। **आज भारत के मैदानी क्षेत्रों में सबसे कम न्यूनतम तापमान 16.5°C नजीबाबाद (पश्चिमी उत्तर प्रदेश) में दर्ज किया गया।**
- ❖ पश्चिमी राजस्थान, छत्तीसगढ़ और ओडिशा में न्यूनतम/रात्रि का तापमान सामान्य से काफी अधिक (3.1°C से 5.0°C) रहा; उत्तर प्रदेश, पूर्वी राजस्थान, पश्चिमी मध्य प्रदेश, सौराष्ट्र, कच्छ और मराठवाड़ा में सामान्य से कम (-3.0°C से -1.6°C) रहा और देश के शेष भागों में सामान्य के आसपास रहा।

मौसम प्रणालियां, पूर्वानुमान एवं चेतावनियां (अनुलग्नक I एवं II देखें):

- ❖ मध्य और ऊपरी स्तर की उपोष्णकटिबंधीय पछुआ हवाओं में एक गर्त के रूप में पश्चिमी विक्षोभ मध्य क्षोभमंडलीय स्तरों पर लगभग 63° पूर्व देशांतर के अनुदिश 30° उत्तर अक्षांश के उत्तर में स्थित है।
- ❖ निचले क्षोभमंडलीय स्तरों में उत्तर-पश्चिम राजस्थान से दक्षिण-पश्चिम मध्य प्रदेश तक एक गर्त फैला हुआ है।
- ❖ निचले क्षोभमंडलीय स्तरों में उत्तरी बिहार से दक्षिणी छत्तीसगढ़ तक एक गर्त फैला हुआ है।
- ❖ निचले क्षोभमंडलीय स्तरों में उत्तरी तटीय ओडिशा और आसपास के क्षेत्र में एक चक्रवाती परिसंचरण स्थित है।
- ❖ निचले क्षोभमंडलीय स्तरों में दक्षिण-पूर्वी पाकिस्तान और उससे सटे राजस्थान के ऊपर एक चक्रवाती परिसंचरण स्थित है।
- ❖ निचले क्षोभमंडलीय स्तरों में मराठवाड़ा से मन्नार की खाड़ी तक एक उत्तर-दक्षिण गर्त स्थित है।
- ❖ निचले और मध्य क्षोभमंडलीय स्तरों के बीच आंतरिक महाराष्ट्र और उससे सटे तेलंगाना तथा उत्तरी आंतरिक कर्नाटक के ऊपर एक प्रतिचक्रवाती परिसंचरण स्थित है।

उपरोक्त प्रणालियों के प्रभाव से संभावित मौसम:

पूर्वोत्तर भारत:

- ❖ अगले 5 दिनों के दौरान पूर्वोत्तर भारत में छिटपुट से लेकर काफी व्यापक स्तर पर हल्की से मध्यम वर्षा, गरज के साथ बिजली गिरने और तेज हवाओं (30-50 किमी प्रति घंटे की गति तक) की संभावना है।
- ❖ अरुणाचल प्रदेश में 18 से 21 अप्रैल के दौरान और असम और मेघालय में 19 और 20 अप्रैल को अलग-अलग स्थानों पर भारी वर्षा की संभावना है।

उत्तर-पश्चिम भारत:

- ❖ 17 से 19 अप्रैल के दौरान जम्मू-कश्मीर-लद्दाख-गिलगित-बाल्टिस्तान-मुजफ्फरबाद में गरज, बिजली और तेज हवाओं (40-50 किमी प्रति घंटे की रफ्तार तक) के साथ हल्की से मध्यम बारिश/बर्फबारी की संभावना है। इसी दौरान हिमाचल प्रदेश और उत्तराखंड में छिटपुट बारिश की संभावना है।
- ❖ 17 अप्रैल को पंजाब, हरियाणा, चंडीगढ़, दिल्ली और राजस्थान में गरज, बिजली और तेज हवाओं (30-50 किमी प्रति घंटे की रफ्तार तक) के साथ हल्की से मध्यम बारिश/बर्फबारी की संभावना है।
- ❖ 17 अप्रैल को जम्मू-कश्मीर-लद्दाख-गिलगित-बाल्टिस्तान-मुजफ्फरबाद और हिमाचल प्रदेश में छिटपुट ओलावृष्टि की संभावना है।

पूर्वी भारत:

- ❖ 17 से 21 अप्रैल के दौरान ओडिशा में, 17 से 20 अप्रैल के दौरान उप-हिमालयी पश्चिम बंगाल और सिक्किम में, 17 अप्रैल को झारखंड में, 17 और 18 अप्रैल को गंगा के मैदानी पश्चिम बंगाल में और 18 अप्रैल को बिहार में छिटपुट से लेकर हल्की बारिश, गरज, बिजली और तेज हवाएं (30-50 किमी प्रति घंटा की गति तक) चलने की संभावना है।
- ❖ 18 और 19 अप्रैल को उप-हिमालयी पश्चिम बंगाल और सिक्किम में छिटपुट भारी बारिश की संभावना है।

मध्य भारत:

- ❖ विदर्भ और छत्तीसगढ़ में 20 और 21 अप्रैल को छिटपुट हल्की बारिश के साथ गरज, बिजली और तेज हवाएं (30-40 किमी प्रति घंटे की गति तक) चलने की संभावना है।

दक्षिण प्रायद्वीपीय भारत:

- ❖ कर्नाटक के आंतरिक क्षेत्रों में 17 से 21 अप्रैल के दौरान, तेलंगाना में 18 से 21 अप्रैल के दौरान, गरज, बिजली और तेज हवाओं (30-40 किमी प्रति घंटे की रफ्तार तक) के साथ छिटपुट हल्की से मध्यम वर्षा होने की संभावना है। तटीय आंध्र प्रदेश और यनम में 17 से 21 अप्रैल के दौरान, तटीय कर्नाटक में 18 से 21 अप्रैल के दौरान, और रायलसीमा में 17, 20 और 21, केरल और माहे में 20 और 21 अप्रैल को बिजली गिरने की संभावना है।
- ❖ उत्तरी आंतरिक कर्नाटक में 18 और 19 अप्रैल को छिटपुट ओलावृष्टि होने की संभावना है।

पश्चिमी भारत

- ❖ 18 से 21 अप्रैल के दौरान मध्य महाराष्ट्र और मराठवाड़ा में छिटपुट रूप से हल्की से मध्यम बारिश, गरज, बिजली और तेज हवाओं (30-40 किमी प्रति घंटे की गति तक) की संभावना है।

अधिकतम तापमान का पूर्वानुमान:

- ❖ उत्तर-पश्चिम भारत में 17-18 अप्रैल को अधिकतम तापमान में 2°C की क्रमिक गिरावट और 19-21 अप्रैल के दौरान 2-3°C की क्रमिक वृद्धि होने की संभावना है, जिसके बाद तापमान में कोई खास बदलाव नहीं होगा।
- ❖ मध्य भारत में 17-19 अप्रैल के दौरान अधिकतम तापमान में कोई खास बदलाव नहीं होने की संभावना है और इसके बाद तापमान में 2-3°C की क्रमिक गिरावट होगी।
- ❖ पूर्वी भारत में 17-21 अप्रैल के दौरान अधिकतम तापमान में 3-4°C की क्रमिक वृद्धि होने की संभावना है और इसके बाद तापमान में कोई खास बदलाव नहीं होगा।
- ❖ पश्चिम भारत में 17 और 18 अप्रैल को अधिकतम तापमान में कोई खास बदलाव नहीं होने की संभावना है और 20-21 अप्रैल के दौरान 2-3°C की क्रमिक गिरावट होगी और इसके बाद तापमान में कोई खास बदलाव नहीं होगा।
- ❖ देश के बाकी हिस्सों में अधिकतम तापमान में कोई खास बदलाव नहीं होने की संभावना है।

ऊष्ण लहर, गर्म और आर्द्र मौसम, गरम रात की चेतावनी:

- ❖ मध्य प्रदेश, विदर्भ और छत्तीसगढ़ के कुछ इलाकों में 17 से 19 अप्रैल तक, ओडिशा में 17 से 20 अप्रैल तक, झारखंड में 19 से 21 अप्रैल तक, और मराठवाड़ा, मध्य महाराष्ट्र, रायलसीमा और तेलंगाना में 17 और 18 अप्रैल को ऊष्ण लहर की प्रबल संभावना है।
- ❖ ओडिशा के कुछ इलाकों में 17 से 23 अप्रैल तक, गंगा के मैदानी पश्चिम बंगाल में 19 से 23 अप्रैल तक, तटीय कर्नाटक और तमिलनाडु में 17 से 21 अप्रैल तक, और केरल और माहे, तटीय आंध्र प्रदेश और यनम में 17 से 19 अप्रैल तक गर्म और आर्द्र मौसम रहने की प्रबल संभावना है।

❖ ओडिशा के कुछ इलाकों में 17 से 20 अप्रैल तक रातें गर्म रहने की प्रबल संभावना है।

दिल्ली/एनसीआर में मौसम स्थिति एवं पूर्वानुमान: 17 अप्रैल से 20 अप्रैल 2026 (अनुलग्नक III देखें)

अधिक जानकारी के लिए, कृपया राष्ट्रीय मौसम बुलेटिन देखें:

https://mausam.imd.gov.in/responsive/all_india_forecast_bulletin.php

जिला-वार चेतावनियों के लिए: <https://mausam.imd.gov.in/responsive/districtWiseWarningGIS.php>

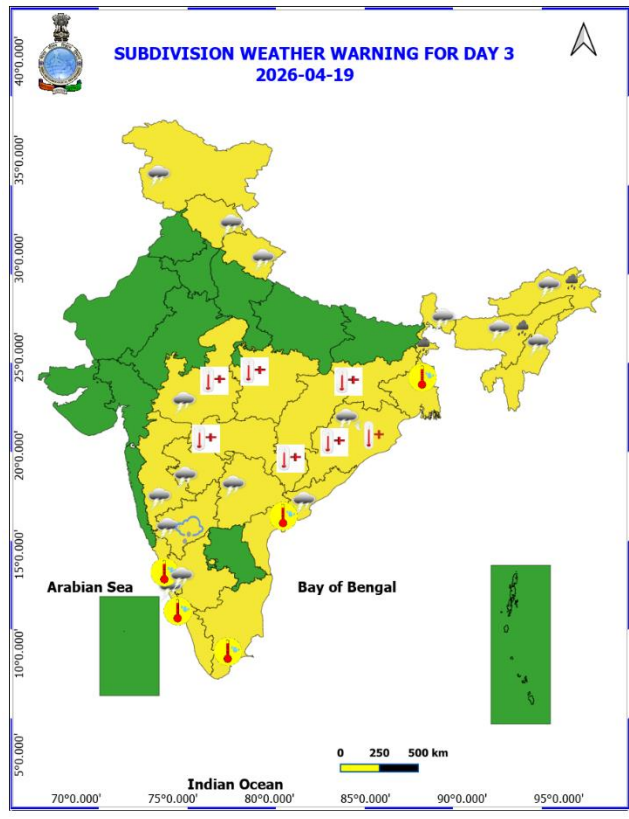
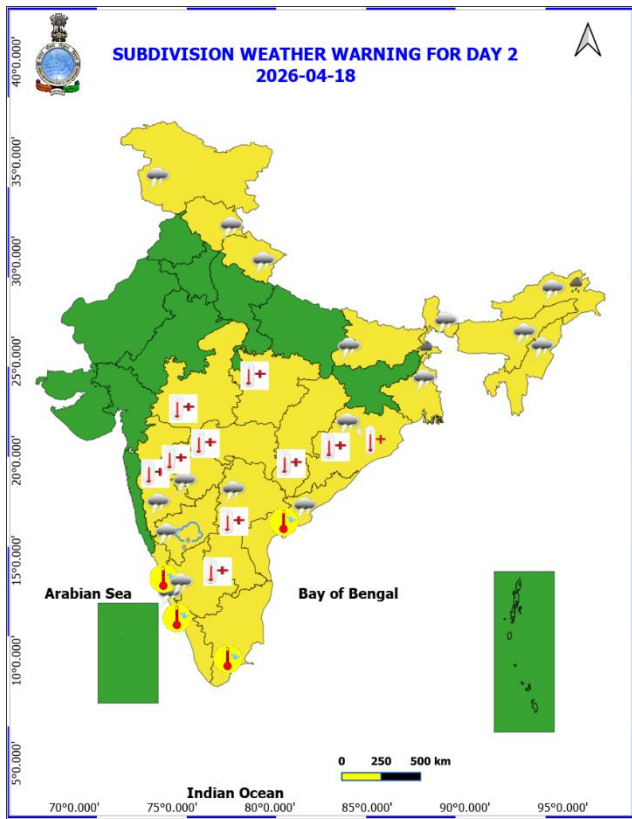
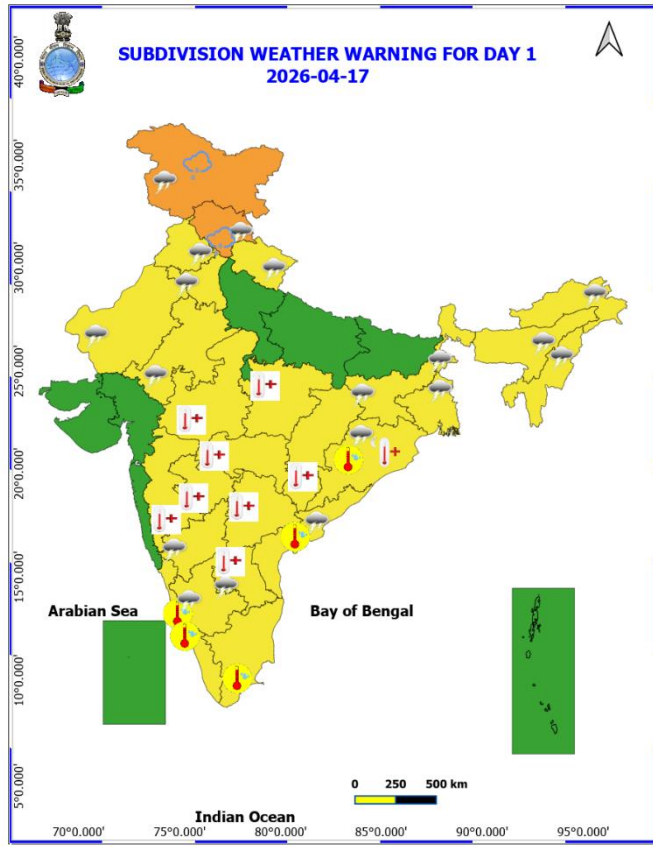
मछुआरों की चेतावनी के लिए: <https://rsmcnewdelhi.imd.gov.in/fishermen-warning.php>

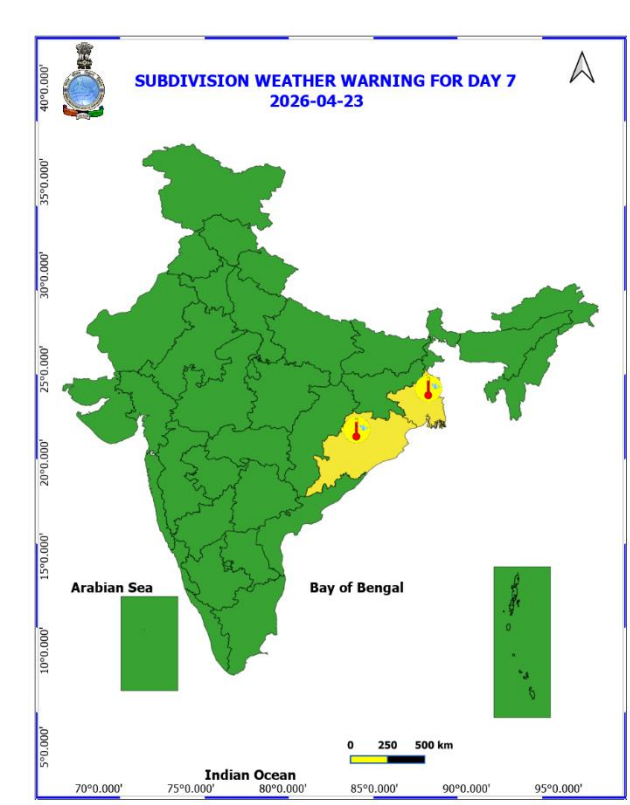
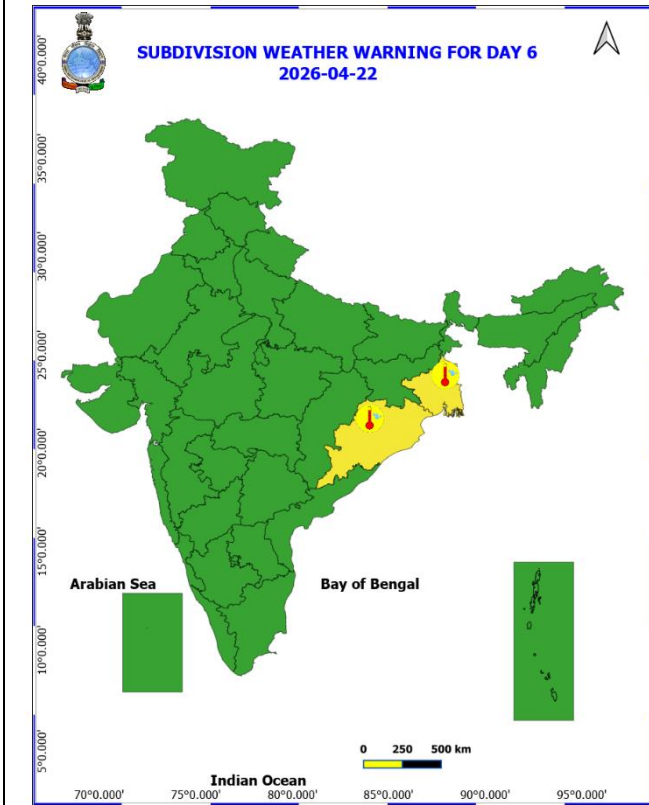
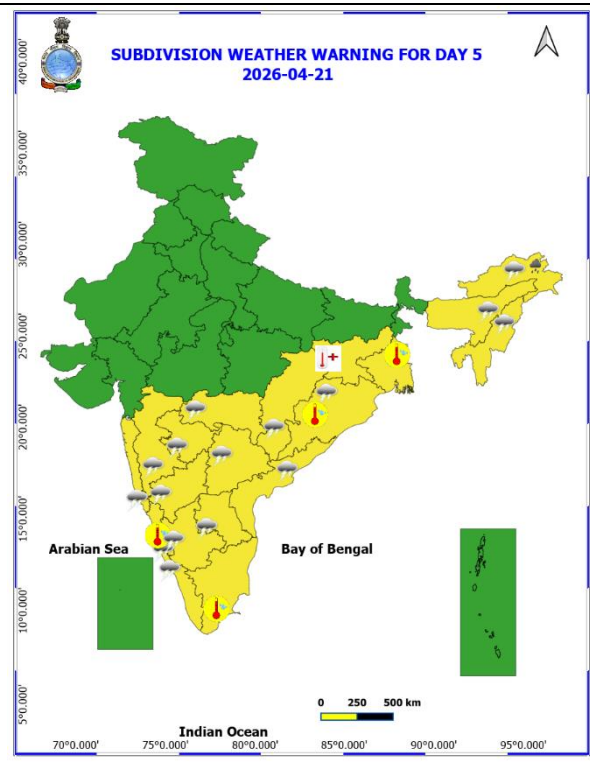
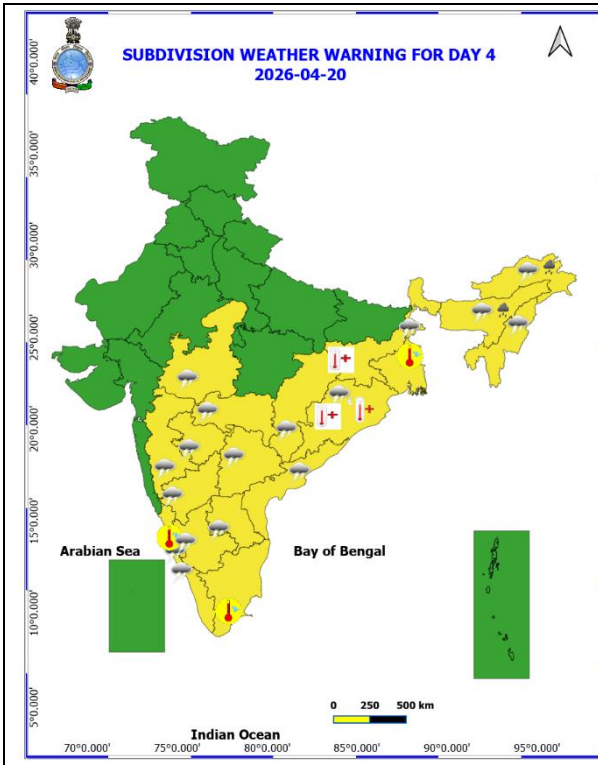
पिछले 24 घंटों से (भारतीय समयानुसार सुबह 8:30 बजे तक) तेज हवाएं चल रही हैं (अधिकतम गति किमी प्रति घंटा में):

- ❖ असम और मेघालय: मानस 67, नलबारी_केवीके 46, जोवाई 31
- ❖ जम्मू-कश्मीर: रामबन और जम्मू अम्फू 65
- ❖ अरुणाचल प्रदेश: लोअरटाटो 56, दिरांग 44
- ❖ ओडिशा: मयूरभंज (56), जान्हूकुडा (44), भुवनेश्वर (39), गुनुपुर (33) कटक, बालासोर (31)
- ❖ मणिपुर और त्रिपुरा: कंचनपुर (उत्तर) 52. कामजोंग 35
- ❖ तमिलनाडु: नाथम_इसरो (डिंडीगुल) 52
- ❖ सौराष्ट्र कच्छ: भचाऊ (कच्छ) 46
- ❖ मध्य महाराष्ट्र: विल्होली (नासिक) 41, जलगांव 50
- ❖ गांगेय पश्चिम बंगाल: अलीपुर (45), कोलकाता हवाईअड्डा(39),दुर्गापुर हवाईअड्डा(31), गंगासागर(31), अमता(31)
- ❖ उप-हिमालयी पश्चिम बंगाल: पुंडीबारी अम्फू(37)
- ❖ झारखंड: रांची(43), कांके(41), सिमडेगा(35), सरायकेला(33), जगन्नाथपुर(31), रामगढ़(30)
- ❖ हिमाचल प्रदेश: सेओबाग 43
- ❖ बिहार: सुखेत(41), मधेपुरा(31), राजगीर,पूसा,अररिया(30)
- ❖ पश्चिमी मध्य प्रदेश: मुरैना 33
- ❖ पूर्वी मध्य प्रदेश: जबलपुर 33, सागर 33
- ❖ कोंकण और गोवा: कर्जत (रायगढ़) 33, अलीबाग (रायगढ़) 33
- ❖ उत्तराखंड: पंतनगर 30
- ❖ विदर्भ: बुलढाणा 30
- ❖ मराठवाड़ा: धाराशिव 26, हिंगोली 26
- ❖ गुजरात क्षेत्र: अर्नेज (अहम) 30

Table-1								
7 Days Rainfall Forecast								
S.No.	Subdivision	17- Apr	18- Apr	19- Apr	20- Apr	21- Apr	22- Apr	23- Apr
		Day 1	Day 2	Day 3	Day 4	Day 5	Day 6	Day 7
1	ANDAMAN & NICOBAR ISLANDS	ISOL	ISOL	DRY	DRY	DRY	DRY	DRY
2	ARUNACHAL PRADESH	SCT	FWS	WS	WS	WS	FWS	SCT
3	ASSAM & MEHGHALAYA	SCT	FWS	FWS	WS	WS	FWS	SCT
4	NAGALAND, MANIPUR, MIZORAM AND TRIPURA	ISOL	SCT	SCT	SCT	SCT	ISOL	ISOL
5	SUB HIMALAYAN WEST BENGAL & SIKKIM	SCT	FWS	SCT	SCT	ISOL	ISOL	SCT
6	GANGETIC WEST BENGAL	ISOL	ISOL	ISOL	ISOL	DRY	ISOL	ISOL
7	ODISHA	ISOL	ISOL	ISOL	ISOL	ISOL	ISOL	ISOL
8	JHARKHAND	ISOL	DRY	DRY	DRY	DRY	DRY	DRY
9	BIHAR	ISOL	ISOL	DRY	DRY	DRY	DRY	DRY
10	EAST UTTAR PRADESH	DRY	DRY	DRY	DRY	DRY	DRY	DRY
11	WEST UTTAR PRADESH	ISOL	DRY	DRY	DRY	DRY	DRY	DRY
12	UTTARAKHAND	ISOL	ISOL	ISOL	ISOL	DRY	DRY	ISOL
13	HARYANA, CHANDIGARH & DELHI	ISOL	DRY	DRY	DRY	DRY	DRY	DRY
14	PUNJAB	ISOL	DRY	ISOL	DRY	DRY	DRY	DRY
15	HIMACHAL PRADESH	SCT	ISOL	SCT	ISOL	DRY	DRY	ISOL
16	JAMMU AND KASHMIR AND LADAKH	WS	WS	FWS	ISOL	DRY	DRY	ISOL
17	WEST RAJASTHAN	ISOL	DRY	DRY	DRY	DRY	DRY	DRY
18	EAST RAJASTHAN	ISOL	DRY	DRY	DRY	DRY	DRY	DRY
19	WEST MADHYA PRADESH	DRY	DRY	ISOL	ISOL	DRY	DRY	DRY
20	EAST MADHYA PRADESH	DRY	DRY	DRY	DRY	DRY	ISOL	ISOL
21	GUJRAT REGION	DRY	DRY	ISOL	ISOL	ISOL	DRY	DRY
22	SAURASHTRA & KUTCH	DRY	DRY	ISOL	ISOL	ISOL	DRY	DRY
23	KONKAN & GOA	DRY	ISOL	ISOL	ISOL	ISOL	ISOL	ISOL
24	MADHYA MAHARASHTRA	ISOL	ISOL	ISOL	ISOL	ISOL	ISOL	ISOL
25	MARATHWADA	DRY	ISOL	ISOL	ISOL	ISOL	ISOL	ISOL
26	VIDARBHA	DRY	DRY	DRY	ISOL	ISOL	ISOL	DRY
27	CHHATTISGARH	DRY	DRY	DRY	ISOL	ISOL	ISOL	DRY
28	COASTAL ANDHRA PRADESH	ISOL	ISOL	ISOL	ISOL	ISOL	ISOL	ISOL
29	TELANGANA	DRY	ISOL	ISOL	ISOL	ISOL	ISOL	ISOL
30	RAYALASEEMA	ISOL	DRY	DRY	ISOL	ISOL	ISOL	ISOL
31	TAMILNADU & PUDUCHERRY	ISOL	ISOL	ISOL	ISOL	ISOL	ISOL	ISOL
32	COSTAL KARNATAKA	ISOL	ISOL	ISOL	ISOL	ISOL	ISOL	ISOL
33	NORTH INTERIOR KARNATAKA	ISOL	ISOL	ISOL	ISOL	ISOL	ISOL	ISOL
34	SOUTH INTERIOR KARNATAKA	ISOL	ISOL	ISOL	ISOL	ISOL	ISOL	ISOL
35	KERALA AND MAHE	ISOL	ISOL	ISOL	ISOL	ISOL	ISOL	ISOL
36	LAKSHADWEEP	DRY	DRY	DRY	DRY	DRY	DRY	DRY

- जैसे-जैसे लीड पीरियड बढ़ता है पूर्वानुमान सटीकता कम हो जाती है।





- नारंगी और लाल रंग की चेतावनियों के आधार पर कार्रवाई की जा सकती है।
- असुरक्षित क्षेत्रों में भारी वर्षा की चेतावनी के लिए शहरी और पहाड़ी क्षेत्रों में कार्रवाई शुरू की जा सकती है।
- जैसे-जैसे समय बढ़ता है, पूर्वानुमान की सटीकता कम होती जाती है।

अगले पाँच दिनों के लिए जिलेवार विस्तृत बहु-जोखिम मौसम चेतावनी यहाँ उपलब्ध है

<https://mausam.imd.gov.in/responsive/districtWiseWarningGIS.php>

17 अप्रैल से 20 अप्रैल 2026 के दौरान दिल्ली/NCR का मौसम पूर्वानुमान

पिछला मौसम:

पिछले 24 घंटों के दौरान दिल्ली में अधिकतम तापमान में 1°C तक की बढ़ोतरी हुई है और न्यूनतम तापमान में 2-4°C तक की अच्छी-खासी बढ़ोतरी हुई है। पिछले 24 घंटों के दौरान दिल्ली में अधिकतम तापमान 39-41°C की सीमा में और न्यूनतम तापमान क्रमशः 22-25°C की सीमा में रहे। दिल्ली में कुछ जगहों पर न्यूनतम तापमान सामान्य से काफी ऊपर (3.1°C से 5.0°C), कुछ जगहों पर सामान्य से ऊपर (1.6°C से 3.0°C) और बाकी जगहों पर सामान्य (-1.5°C से 1.5°C) रहे। दिल्ली में कई जगहों पर अधिकतम तापमान सामान्य से काफी ऊपर (3.1°C से 5.0°C) और बाकी हिस्सों में सामान्य से ऊपर (1.6°C से 3.0°C) रहे। पिछले 24 घंटों के दौरान दिल्ली में आसमान मुख्य रूप से साफ रहा, सतह पर हवा की गति 18 kmph तक रही और पश्चिम दिशा से 34 kmph तक के झोंके चले। आज सुबह के समय इस क्षेत्र में आसमान आंशिक रूप से बादल छाए रहने की संभावना है, और सतह पर हवा की गति दक्षिण-पूर्व दिशा से 15 kmph तक रहने की उम्मीद है।

मौसम पूर्वानुमान:

17.04.2026: आसमान आंशिक रूप से बादल छाए रहेंगे। दोपहर से शाम के बीच गरज के साथ बहुत हल्की बारिश/बूँदाबांती की संभावना है। दिल्ली में अधिकतम तापमान 38°C से 40°C की सीमा में रहने की संभावना है। दिल्ली में ज्यादातर जगहों पर अधिकतम तापमान सामान्य से ऊपर (1.6°C से 3.0°C) रहेंगे। दोपहर के समय सतह पर हवा मुख्य रूप से दक्षिण पश्चिम दिशा से चलने की संभावना है, जिसकी गति 15 kmph तक पहुँच सकती है। शाम और रात के दौरान हवा की गति धीरे-धीरे कम हो जाएगी और उत्तर-पूर्व दिशा से 10 kmph से कम हो जाएगी।

18.04.2026: आसमान आंशिक रूप से बादल छाए रहेंगे। दिल्ली में अधिकतम और न्यूनतम तापमान क्रमशः 40°C से 42°C और 20°C से 22°C के बीच रहने की संभावना है। अधिकांश स्थानों पर न्यूनतम तापमान सामान्य के करीब (-1.5°C से 1.5°C) रहेगा, और दिल्ली के अधिकांश स्थानों पर अधिकतम तापमान सामान्य से काफी अधिक (3.1°C से 5.0°C) रहेगा। सतह पर चलने वाली मुख्य हवा उत्तर-पश्चिम दिशा से आने की संभावना है, जिसकी गति सुबह के समय 10 kmph तक पहुँच सकती है। दोपहर के समय हवा की गति बढ़कर 15 kmph से कम हो जाएगी और यह उत्तर-पश्चिम दिशा से ही चलेगी। शाम और रात के समय हवा की गति घटकर 10 kmph तक हो जाएगी और यह उत्तर-पश्चिम दिशा से ही चलेगी।

19.04.2026: आसमान आंशिक रूप से बादल छाए रहेंगे। दिल्ली में अधिकतम और न्यूनतम तापमान क्रमशः 40°C से 42°C और 22°C से 24°C के बीच रहने की संभावना है। अधिकांश स्थानों पर न्यूनतम तापमान सामान्य से अधिक (1.6°C से 3.0°C) रहेगा, और दिल्ली के अधिकांश स्थानों पर अधिकतम तापमान सामान्य से काफी अधिक (3.0°C से 5.1°C) रहेगा। सतह पर चलने वाली मुख्य हवा उत्तर-पश्चिम दिशा से आने की संभावना है, जिसकी गति सुबह के समय 10 kmph तक पहुँच सकती है। दोपहर के समय सतह पर चलने वाली हवा की गति बढ़कर 15 kmph तक हो जाएगी और यह उत्तर-पश्चिम दिशा से ही चलेगी। शाम और रात के समय हवा की गति घटकर 10 kmph तक हो जाएगी और यह उत्तर-पश्चिम दिशा से ही चलेगी।

20.04.2026: आसमान मुख्य रूप से साफ रहेगा। दिल्ली में अधिकतम और न्यूनतम तापमान क्रमशः 39°C से 41°C और 20°C से 22°C के बीच रहने की संभावना है। अधिकांश स्थानों पर न्यूनतम तापमान सामान्य के करीब (-1.5°C से 1.5°C) रहेगा, और दिल्ली के अधिकांश स्थानों पर अधिकतम तापमान सामान्य से काफी अधिक (3.0°C से 5.1°C) रहेगा। ज़मीन पर चलने वाली मुख्य हवा उत्तर-पश्चिम दिशा से आने की संभावना है, जिसकी गति सुबह के समय 10 kmph तक पहुँच सकती है। दोपहर के समय ज़मीन पर हवा की गति बढ़कर उत्तर-पश्चिम दिशा से 15 kmph तक हो जाएगी। शाम और रात के समय ज़मीन पर हवा की गति कम होकर उत्तर-पश्चिम दिशा से 10 kmph से भी कम हो जाएगी।

सामान्य से काफी ज्यादा तापमान के कारण संभावित असर और सुझाए गए उपाय:

•चेतावनी: लू चलने की कोई संभावना नहीं है; हालाँकि, तापमान सामान्य से ज्यादा रहने की संभावना है। स्वास्थ्य को मध्यम स्तर का जोखिम हो सकता है, खासकर कमज़ोर समूहों जैसे कि शिशुओं, बुजुर्गों और पुरानी बीमारियों से पीड़ित लोगों के लिए।

•सलाह: ज्यादा देर तक गर्मी में रहने से बचें। हल्के व ढीले-ढाले सूती कपड़े पहनें। बाहर निकलते समय अपने सिर को कपड़े, टोपी या छाते से ढककर रखें।

ओलावृष्टि के कारण संभावित प्रभाव और सुझाए गए उपाय

- 17 अप्रैल को जम्मू-कश्मीर-लद्दाख-गिलगित-बाल्टिस्तान-मुजफ्फरबाद और हिमाचल प्रदेश में तथा 18 और 19 अप्रैल को उत्तरी आंतरिक कर्नाटक में छिटपुट ओलावृष्टि की संभावना है।

संभावित प्रभाव:

- केले और पपीते के पेड़ों को मामूली से लेकर गंभीर नुकसान।
- शाखाएँ टूटने से बिजली और संचार लाइनों को मामूली से लेकर गंभीर नुकसान।
- ओलावृष्टि से बागानों, बागवानी और खड़ी फसलों को नुकसान हो सकता है।
- खुले स्थानों पर ओलों से लोगों और मवेशियों को चोट लग सकती है।
- तेज हवाओं के कारण कमजोर ढाँचों को आंशिक नुकसान।
- कच्चे मकानों/दीवारों और झोपड़ियों को मामूली नुकसान।

सुझाए गए उपाय:

- लोगों को सलाह दी जाती है कि वे मौसम की स्थिति पर नजर रखें और आवश्यकतानुसार सुरक्षित स्थानों पर जाने के लिए तैयार रहें।
- घर के अंदर रहें, खिड़कियाँ और दरवाजे बंद रखें और संभव हो तो यात्रा करने से बचें।
- सुरक्षित आश्रय लें; पेड़ों के नीचे शरण न लें।
- कंक्रीट के फर्श पर न लेटें और न ही कंक्रीट की दीवारों से टेक लगाकर खड़े हों।
- बिजली/इलेक्ट्रॉनिक उपकरणों का प्लग निकाल दें।
- तुरंत पानी से बाहर निकल जाएँ।
- बिजली का संचालन करने वाली सभी वस्तुओं से दूर रहें।

भारी वर्षा के कारण सुझाए गए प्रभाव और कार्रवाई:

- ❖ अरुणाचल प्रदेश में 18 से 21 अप्रैल के दौरान, असम और मेघालय में 19 और 20 अप्रैल को, उप-हिमालयी पश्चिम बंगाल में 18 अप्रैल को और सिक्किम में 19 अप्रैल को अलग-अलग स्थानों पर भारी वर्षा होने की संभावना है।

अपेक्षित प्रभाव:

- निचले इलाकों और नदी तटों के कई हिस्सों में जलभराव/बाढ़।
- नगरपालिका सेवाओं (पानी, बिजली आदि) में स्थानीय और अल्पकालिक व्यवधान।
- यातायात प्रवाह में प्रमुख व्यवधान। प्रमुख सड़कें/स्थानीय ट्रेनें प्रभावित।
- बहुत पुरानी इमारतों और अनुरक्षित न की गई संरचनाओं के लिए खतरा, पेड़ों के गिरने की संभावना।
- निचले जल पुलों को पार करने वाली सड़कों का बंद होना।

सुझाई गई कार्रवाई:

- यातायात को प्रभावी ढंग से नियंत्रित किया जाए।
- प्रभावित क्षेत्रों में लोगों को अपनी आवाजाही सीमित करने की सलाह दी जाती है।

ओलावृष्टि के संभावित प्रभाव के लिए कृषि-मौसम संबंधी परामर्श

- जम्मू एवं कश्मीर तथा हिमाचल प्रदेश में फलों के बगीचों और सब्जियों के पौधों को क्षति से बचाने के लिए हेल नेट या हेल कैप का उपयोग करें।
- परिपक्व फसलों, सब्जियों और फलों की कटाई तुरंत करें और उन्हें सुरक्षित स्थानों पर रखें।

भारी वर्षा के संभावित प्रभाव के लिए कृषि-मौसम संबंधी परामर्श

- उप-हिमालयी पश्चिम बंगाल में, धान, मक्का, सरसों और आलू की कटाई पूरी करें। खड़ी फसलों में जल निकासी हेतु समुचित व्यवस्था बनाए रखें।
- अरुणाचल प्रदेश में, पत्ता गोभी, मटर, सरसों, देर से पकने वाली धान की किस्मों और आलू की कटाई/खुदाई करें और उपज को सुरक्षित स्थानों पर रखें। धान, मक्का, आदि खड़ी फसलों, सब्जियों और बागानों के खेतों में उचित जल निकासी की व्यवस्था बनाए रखें।
- असम तथा मेघालय में खड़ी फसलों के खेतों से अतिरिक्त वर्षा जल निकालने के लिए आवश्यक व्यवस्था करें।

उच्च तापमान/ऊष्ण लहर के संभावित प्रभाव के लिए कृषि-मौसम संबंधी परामर्श

- महाराष्ट्र - कोंकण क्षेत्र में मूंग, सब्जियों तथा नए लगाए गए सुपारी और नारियल के पौधों की सिंचाई करें। मध्य महाराष्ट्र में गन्ना, ग्रीष्मकालीन मूंगफली, सब्जियां, केले तथा बागवानी फसलों में हल्की और बार-बार सिंचाई करें। केले के गुच्छों को पत्तों से ढकें। मराठवाड़ा में मक्का, ग्रीष्मकालीन मूंगफली, तिल, बागानों और सब्जियों में सुबह और शाम के समय हल्की एवं बार-बार सिंचाई करें। विदर्भ में ग्रीष्मकालीन मूंग, मूंगफली, प्याज, सूरजमुखी, तिल, चारा फसलें, बागान और सब्जियों में आवश्यकता अनुसार सुबह या शाम के ठंडे समय में हल्की और नियमित अंतराल पर सिंचाई करें। सब्जियों और बागवानी फसलों के खेतों में पर्याप्त नमी बनाए रखने के लिए भूसे की मल्लिचंग करें तथा नई फसलों के लिए शेड नेट का उपयोग करें।
- गुजरात - उत्तर सौराष्ट्र जिलों में ग्वार, खीरा, तोरई, लौकी, और करेला जैसी फसलों में सुबह या शाम के समय हल्की और बार-बार सिंचाई करें। मूंगफली में फूल आने और गांठ बनने की अवस्था पर सिंचाई करें।
- ओडिशा - बोरो धान, ग्रीष्मकालीन मक्का, मूंग, उड़द, मूंगफली और सब्जियों की फसलों में हल्की सिंचाई करें। आम और काजू में मृदा में पर्याप्त नमी बनाए रखें।
- मध्य प्रदेश - मक्का, मूंग, उड़द, मूंगफली और सब्जियों की फसलों को आवश्यकतानुसार नियमित रूप से सिंचाई करें।
- छत्तीसगढ़ - रबी मक्का, केला और पपीते की फसलों में निराई-गुड़ाई के बाद हल्की सिंचाई करें। गेहूं और चने की कटाई पूरी करें और उपज का सुरक्षित भंडारण सुनिश्चित करें।
- आंध्र प्रदेश - खड़ी फसलों जैसे धान, रबी मक्का, ज्वार, चना, मूंगफली, तिल, गन्ना, सब्जियों और फलों के बागानों में पर्याप्त नमी बनाए रखने के लिए हल्की सिंचाई करें।
- तेलंगाना - आम के बागानों और सब्जियों की आवश्यकतानुसार सिंचाई करें।
- कर्नाटक - गन्ना, तिल, मूंग, उड़द, सुपारी, सब्जियां और नर्सरी जैसी खड़ी फसलों में सुरक्षात्मक सिंचाई करें।
- जिन क्षेत्रों में गर्म और आर्द्र मौसम की स्थिति है, जैसे तमिलनाडु, केरल और गांगेय पश्चिमी बंगाल, वहां ग्रीष्मकालीन फसलों और सब्जियों में मिट्टी की नमी बनाए रखने के लिए हल्की सिंचाई करें।
- खड़ी फसलों में मिट्टी की नमी को संरक्षित करने के लिए मल्लिचंग का प्रयोग करें।

तूफान / तेज़ हवाओं के संभावित प्रभाव के लिए कृषि-मौसम संबंधी परामर्श

- कटी हुई फसल को सुरक्षित स्थानों पर ले जाएं या खेतों में ही तिरपाल से ढक दें। कटी हुई फसलों को ठीक से बांधकर ढक दें ताकि तेज हवाओं के कारण उनके खिसकने का खतरा कम हो सके।

- बागवानी फसलों, सब्जियों और फलों के नए पौधों व फल देने वाले पौधों को तेज हवाओं के कारण गिरने से बचाने के लिए सहारा प्रदान करें।

पशुपालन / कुक्कुट पालन

- भारी वर्षा के दौरान पशुओं को शेड के अंदर रखें और उन्हें संतुलित आहार दें।
- चारे और पशु आहार को खराब होने से बचाने के लिए सुरक्षित स्थान पर रखें।
- तालाबों के चारों ओर जाली सहित उचित निकास की व्यवस्था करें ताकि अधिक जल भराव की स्थिति में मछलियां बाहर न निकलें।
- उच्च तापमान और ऊष्ण लहर वाले क्षेत्रों में पशुओं को स्वच्छ, साफ और पर्याप्त मात्रा में पीने का पानी उपलब्ध कराएं तथा पोल्ट्री शेड की छत को घास से ढकें ताकि प्रतिकूल प्रभाव को कम किया जा सके।

किंवदंतियाँ और संक्षिप्त रूप:

भारी बारिश: 64.5-115.5mm; बहुत भारी बारिश: 115.6-204.4mm; अत्यधिक भारी बारिश: >204.4mm.

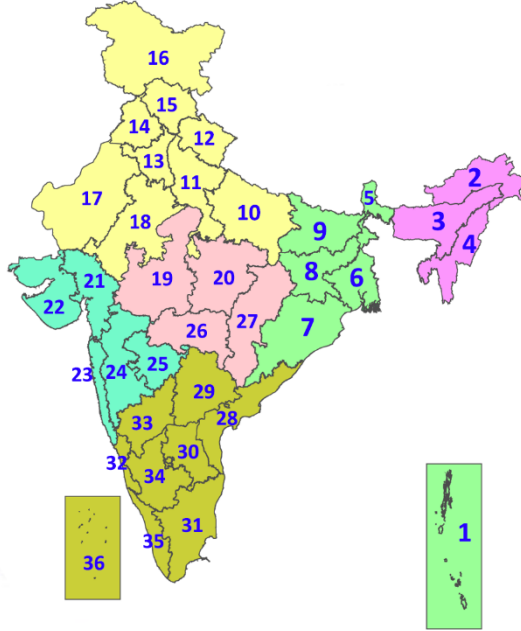
Obsy: वेधशाला; स्वचालित मौसम स्टेशन; ARG: स्वचालित वर्षा गेज; dist: जिला: NH: राष्ट्रीय राजमार्ग; KVK: कृषि विज्ञान केंद्र; DVC: दामोदर घाटी निगम; PTO: अंशकालिक कार्यालय, Aero: हवाई अड्डा, IAF: भारतीय वायु सेना।

मौसम विज्ञान उप-मंडलों का क्षेत्रवार वर्गीकरण:

- उत्तर-पश्चिम भारत: पश्चिमी हिमालयी क्षेत्र (जम्मू-कश्मीर-लद्दाख-गिलगित-बाल्टिस्तान-मुज़फ़्फ़राबाद, हिमाचल प्रदेश और उत्तराखंड); पंजाब, हरियाणा-चंडीगढ़-दिल्ली; पश्चिमी उत्तर प्रदेश, पूर्वी उत्तर प्रदेश, पश्चिमी राजस्थान और पूर्वी राजस्थान।
- मध्य भारत: पश्चिमी मध्य प्रदेश, पूर्वी मध्य प्रदेश, विदर्भ और छत्तीसगढ़।
- पूर्वी भारत: बिहार, झारखंड, उप-हिमालयी पश्चिम बंगाल और सिक्किम; गंगा पश्चिम बंगाल, ओडिशा और अंडमान और निकोबार द्वीप समूह।
- पूर्वोत्तर भारत: अरुणाचल प्रदेश, असम और मेघालय और नागालैंड, मणिपुर, मिजोरम और त्रिपुरा।
- पश्चिमी भारत: गुजरात क्षेत्र, सौराष्ट्र और कच्छ, कोंकण और गोवा, मध्य महाराष्ट्र और मराठवाड़ा।
- दक्षिण भारत: तटीय आंध्र प्रदेश और यनम, तेलंगाना, रायलसीमा, तटीय कर्नाटक, उत्तरी आंतरिक कर्नाटक, दक्षिणी आंतरिक कर्नाटक, केरल और माहे, तमिलनाडु, पुडुचेरी और कराईकल और लक्षद्वीप।

LEGENDS

1. अंडमान और निकोबार द्वीपसमूह
2. अरुणाचल प्रदेश
3. असम और मेघालय
4. नागालैंड, मणिपुर, मिजोरम और त्रिपुरा
5. उप-हिमालयी पश्चिम बंगाल और सिक्किम
6. गंगीय पश्चिम बंगाल
7. ओडिशा
8. झारखंड
9. बिहार
10. पूर्वी उत्तर प्रदेश
11. पश्चिम उत्तर प्रदेश
12. उत्तराखंड
13. हरियाणा, चंडीगढ़ और दिल्ली
14. पंजाब
15. हिमाचल प्रदेश
16. जम्मू और कश्मीर और लद्दाख
17. पश्चिम राजस्थान
18. पूर्वी राजस्थान
19. पश्चिम मध्य प्रदेश
20. पूर्वी मध्य प्रदेश
21. गुजरात
22. सौराष्ट्र
23. कोंकण और गोवा
24. मध्य महाराष्ट्र
25. मराठवाड़ा
26. विदर्भ
27. छत्तीसगढ़
28. तटीय आंध्र प्रदेश और यनम
29. तेलंगाना
30. रायलसेमा
31. तमिलनाडु, पुडुचेरी और कराईकल
32. तटीय कर्नाटक
33. आंतरिक उत्तरी कर्नाटक
34. आंतरिक दक्षिणी कर्नाटक
35. केरल और माहे
36. लक्षद्वीप



1. Andaman & Nicobar Islands
2. Arunachal Pradesh
3. Assam & Meghalaya
4. Nagaland, Manipur, Mizoram & Tripura
5. Sub-Himalayan West Bengal & Sikkim
6. Gangetic West Bengal
7. Odisha
8. Jharkhand
9. Bihar
10. East Uttar Pradesh
11. West Uttar Pradesh
12. Uttarakhand
13. Haryana, Chandigarh & Delhi
14. Punjab
15. Himachal Pradesh
16. Jammu & Kashmir and Ladakh
17. West Rajasthan
18. East Rajasthan
19. West Madhya Pradesh
20. East Madhya Pradesh
21. Gujarat
22. Saurashtra
23. Konkan & Goa
24. Madhya Maharashtra
25. Marathwada
26. Vidarbha
27. Chhattisgarh
28. Coastal Andhra Pradesh & Yanam
29. Telangana
30. Rayalaseema
31. Tamilnadu, Puducherry & Karaikal
32. Coastal Karnataka
33. North Interior Karnataka
34. South Interior Karnataka
35. Kerala & Mahe
36. Lakshadweep

SPATIAL DISTRIBUTION (% of Stations reporting)

% Stations	Category	% Stations	Category
76-100	Widespread (WS/Most Places)	26-50	Scattered (SCT/A Few Places)
51-75	Fairly Widespread (FWS/Many Places)	1-25	Isolated (ISOL)



Fog



Heavy Snow



Cold Wave



Heavy Rain



Dust Storm



Cold Day



Very Heavy Rain



Heat Wave



Ground Frost



Extremely Heavy Rain



Warm Night



Thunder & Lightning



Hot Day



Hailstorm



Hot & Humid



Dust Raising Winds



Strong Surface Winds

COLOUR CODED WARNING

No Warning (No Action)

Watch (Be Aware)

Alert (Be Prepared To Take Action)

Warning (Take Action)

Probabilistic Forecast

Terms	Probability of Occurrence (%)
Unlikely	< 25
Likely	25 - 50
Very Likely	50 - 75
Most Likely	> 75

DEFINITION/CRITERIA

Rain/ Snow *

Heavy: 64.5 to 115.5 mm/cm *
Very Heavy: 115.6 to 204.4 mm/cm*
Extremely Heavy: > 204.4 mm/cm *

Heat Wave

When maximum temperature of a station reaches $\geq 40^{\circ}\text{C}$ for plains and $\geq 30^{\circ}\text{C}$ for hilly regions

(a) Based on Departure from normal

Heat Wave: Maximum Temperature Departure from normal 4.5°C to 6.4°C .

Severe Heat Wave: Maximum Temperature Departure from normal $\geq 6.5^{\circ}\text{C}$

(b). Based on Actual maximum temperature

Heat Wave: When actual maximum temperature $\geq 45^{\circ}\text{C}$.

Severe Heat Wave: When actual maximum temperature $\geq 47^{\circ}\text{C}$

(c). Criteria for heat wave for coastal stations

When maximum temperature departure is $> 4.5^{\circ}\text{C}$ from normal. Heat Wave may be described provided maximum temperature $\geq 37^{\circ}\text{C}$

Warm Night

When maximum temperature remains 40°C

Warm Night: When minimum temperature departure 4.5°C to 6.4°C .

Severe Warm Night: When minimum temperature departure $> 6.4^{\circ}\text{C}$.

Cold Wave

When minimum temperature of a station $\leq 10^{\circ}\text{C}$ for plains and $\leq 0^{\circ}\text{C}$ for hilly regions.

(a). Based on departure

Cold Wave: Minimum Temperature Departure from normal -4.5°C to -6.4°C .

Severe Cold Wave: Minimum Temperature Departure from normal $\leq -6.5^{\circ}\text{C}$

(b) Based on actual Minimum Temperature (for Plains only)

Cold Wave : When Minimum Temperature is $\leq 4.0^{\circ}\text{C}$

Severe Cold Wave: When Minimum Temperature is $\leq 2.0^{\circ}\text{C}$

(c) For Coastal Stations

When Minimum Temperature departure is $\leq -4.5^{\circ}\text{C}$ & actual Minimum Temperature is $\leq 15^{\circ}\text{C}$

Cold Day

When minimum temperature of a station $\leq 10^{\circ}\text{C}$ for plains and $\leq 0^{\circ}\text{C}$ for hilly regions

Based on departure

Cold Day: Maximum Temperature Departure from normal -4.5°C to -6.4°C .

Severe Cold Day: Maximum Temperature Departure from normal $\leq -6.5^{\circ}\text{C}$

Fog

Phenomenon of small droplets suspended in air and the horizontal visibility $< 1\text{km}$

Moderate Fog: When the visibility between 500-200 metres

Dense Fog: when the visibility between 50- 200 metres

Very Dense Fog: when the visibility < 50 metres

Thunderstorm

Sudden electrical discharges manifested by a flash of light (Lightning) and a sharp rumbling sound (thunder)

Dust/Sand Storm

An ensemble of particles of dust or sand energetically lifted to great heights by a strong and turbulent wind.

Frost

Ice deposits on ground

Air temperature $\leq 4^{\circ}\text{C}$ (over Plains)

Squall

A strong wind that rises suddenly, lasts for atleast 1 minute.

Moderate: Wind speed 52-61 kmph

Severe: Wind speed 62-87 kmph

Very Severe: Wind speed > 87 kmph

Sea State

Effect of various waves in the sea over specific area

Rough to very rough: Wind speed 41-62 kmph (22-33 knots) & Wave height 2.5-6 metre

High to very high: Wind speed 63-117 kmph (34-63 knots) & Wave height 6-14 metre

Phenomenal: Wind speed > 117 kmph (> 63 knots) & Wave height > 14 metre

Cyclone

Cyclonic Storm: Wind speed 62-87 kmph (34-47 knots)

Severe Cyclonic Storm: Wind speed 88-117 kmph (48-63 knots)

Very Severe Cyclonic Storm: Wind speed 118-165 kmph (64 - 89 knots)

Extremely Severe Cyclonic Storm: Wind speed 166-220 kmph (90 -119 knots)

Super Cyclone Storm: Wind speed > 220 kmph (> 119 knots)

* Red colour warning does not mean "Red Alert", Red colour warning means "Take Action".
Forecast and Warning for any day is valid from 0830 hours IST of day till 0830 hours IST of next day.
For more details, kindly visit <https://mausam.imd.gov.in> or contact: 011-2434-4599
(Service to the Nation since 1875)